



Agenzia Regionale per la Protezione
dell'Ambiente della Basilicata

DIME
23 MAG. 2013

Potenza 21 MAG. 2013

Rif: 0008264 del 7.9.2013

Class.ne: 28_01_04

Prot. n. 0004427

REGIONE BASILICATA
Ufficio Compatibilità Ambientale
Via Verraastro
85100 POTENZA

PROVINCIA DI POTENZA
Ufficio Ambiente
Piazza delle Regioni n. 1
85100 POTENZA

SINDACO del
Comune di Viggiano
85059 VIGGIANO (PZ)

Comune di VIGGIANO
Area Tecnica Edilizia e Urbanistica
85059 VIGGIANO (PZ)

SINDACO del
Comune di Grumento Nova
85050 GRUMENTO NOVA (PZ)

Eni S.p.A.
Distretto Meridionale
Via del Convento, 14
85059 VIGGIANO (PZ)

Ng 23/5/13

DIME		
PROT.	453	
UNITA'	AZ	INF
SIME	✓	
PROG/ME		
OPME		
GEOES/ME		
GEME		
CONME		
APR/UP-A5		
REOM		

Oggetto: Deliberazione n. 627 del 4.5.2011 "AIA - Autorizzazione Integrata Ambientale Centro Olio Val d'Agri". Dati di monitoraggio del rumore.

In riferimento alla nota dell'Area Tecnica, Edilizia ed Urbanistica del Comune di Viggiano, si inviano i dati dell'ARPAB sul rumore prodotto dall'area industriale.

Il Dirigente dell'Ufficio
Inquinamento Elettromagnetico ed Acustico
Dot. Angelo ZAMBRINO

Allegato: nota del Comune di Viggiano prot. n. 5878.



A. Zamb

RELAZIONE

In ottemperanza alla Deliberazione n. 627 del 4.5.2011 "AIA - Autorizzazione Integrata Ambientale Centro oli Val d'Agri" si inviano i dati dal 15.5.2012 all' 1.2.2013 delle centraline del Rumore presenti nell'area del COVA.


I dati, prima della validazione, vengono confrontati necessariamente con quelli provenienti dalle centraline meteorologiche. Si possono distinguere due gruppi: quelle a ridosso del COVA (P2 e P4) rispettivamente presso Casetta Padula ed a Nord dell'impianto e quelle nelle aree abitate di Viggiano (P1) e di Grumento Nova (P3). La rumorosità è stata valutata prendendo in esame i valori delle medie giornaliere per ognuna delle quattro centraline; ogni grafico è relativo ad una sola postazione e presenta le medie giornaliere dei valori diurni (colore blu) e di quelli notturni (colore rosso). Laddove non sono visibili dati è da attribuirsi all'effetto della velocità del vento, maggiore di 5 metri al secondo, e/o alla presenza di precipitazioni. Sono inoltre da considerare le operazioni di taratura, le manutenzioni, gli aggiornamenti software ed i malfunzionamenti delle attrezzature nella trasmissione dei dati.

I grafici allegati evidenziano che l'andamento delle medie giornaliere dei Livelli di rumore diurno e notturno tende ad essere costante nel tempo. Inoltre i valori della centralina P3 - Grumento Nova e quelli della centralina P1 - Viggiano Convento sono più bassi rispetto a quelli delle altre due, descrivendo eventi di aree urbane distanti dal COVA.


In tutti i casi siamo al di sotto dei valori limite di Legge.

I dati del Centro Monitoraggio Ambientale saranno disponibili on-line su richiesta, nel rispetto di un Regolamento di accesso che ARPAB approverà.

Il Tecnico Competente in Acustica Ambientale
Dott.ssa Carola BISCIONE



Il Dirigente dell'Ufficio
Inquinamento Elettromagnetico ed Acustico
Dott. Angelo ZAMBRINO

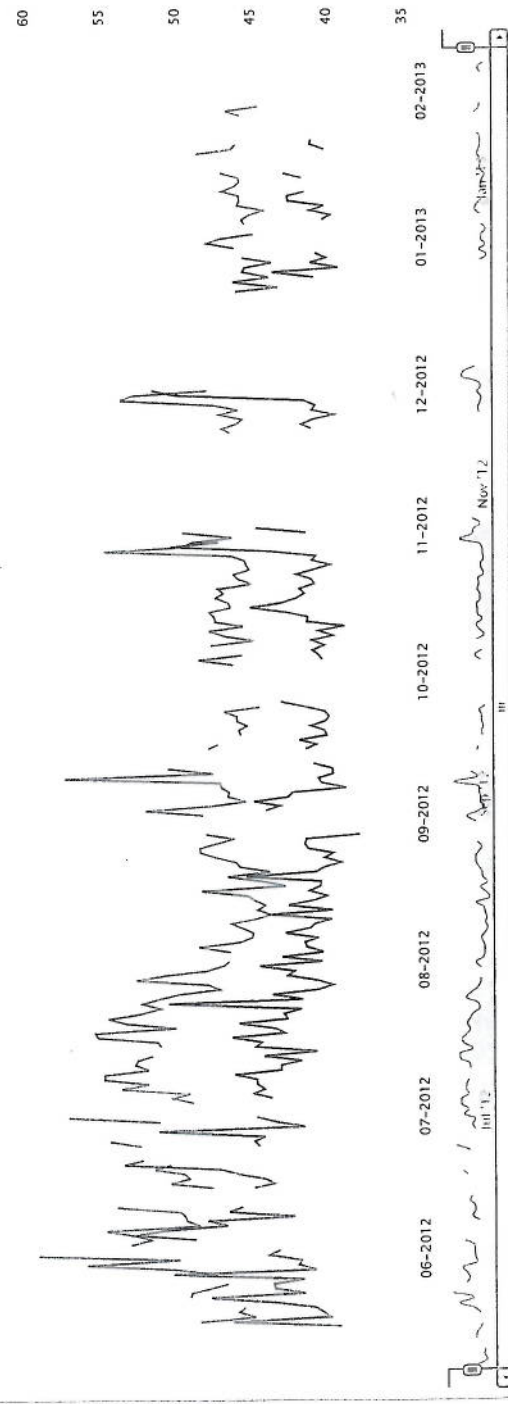


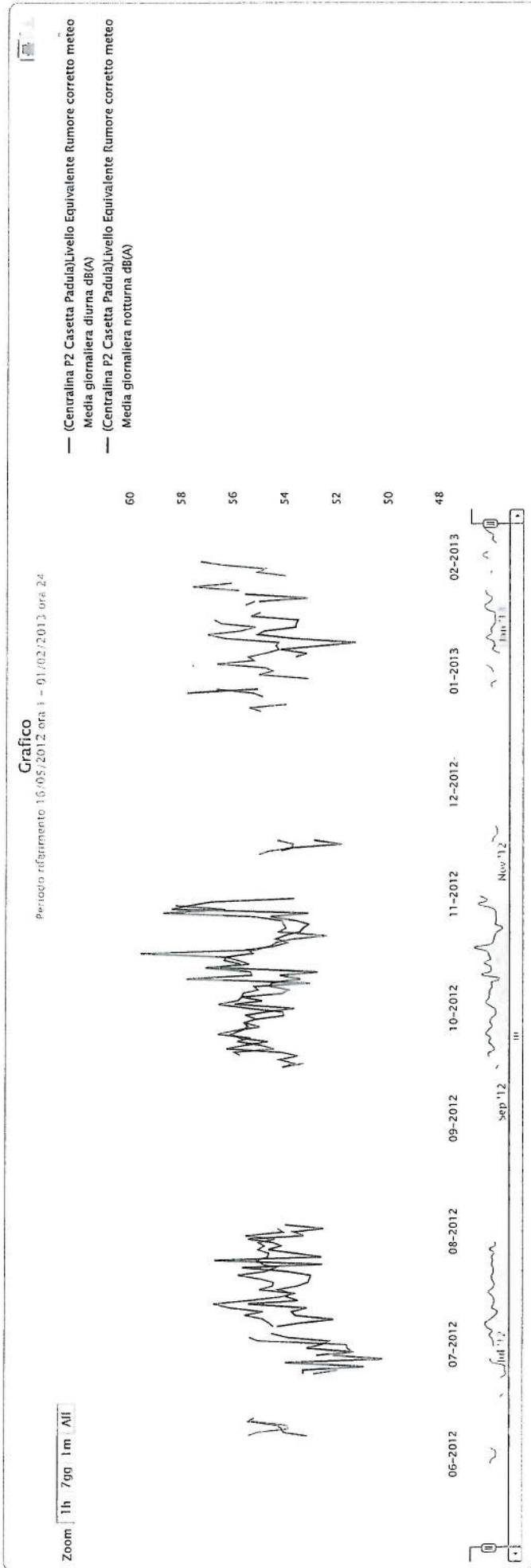
Grafico

Periodo riferimento: 16/05/2012 ora 1 - 01/02/2013 ora 24

Zoom 1h 7gg 1m All

- (Centralina P1 Convento) Livello Equivalente Rumore corretto meteo Media giornaliera diurna dB(A)
- (Centralina P1 Convento) Livello Equivalente Rumore corretto meteo Media giornaliera notturna dB(A)





Luca Zaccaro
Stampa circolare: ARPA REGIONALE EMILIA-ROMAGNA
Stampa manoscritta: 1/2

Grafico

Periodo riferimento: 16/05/2012 ora 1 - 01/02/2013 ora 24

Zoom 1h 7gg 1m All

- (Centralina P3 Crumento) Livello Equivalente Rumore corretto meteo Media giornaliera diurna dB(A)
- (Centralina P3 Crumento) Livello Equivalente Rumore corretto meteo Media giornaliera notturna dB(A)



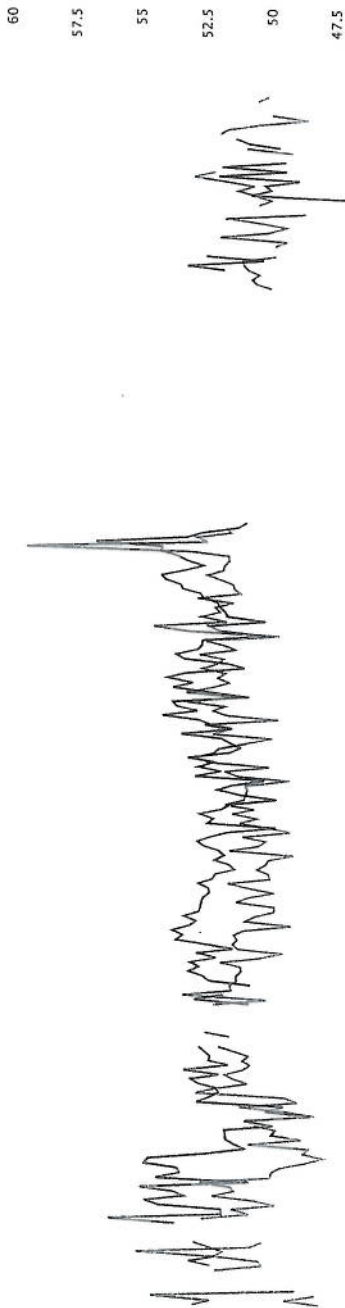
Stampa circolare con testo illeggibile e firma manoscritta.

Grafico

Periodo riferimento 16/05/2012 ora 1 - 01/02/2013 ora 24

Zoom 1h 7gg 1m All

— (Centralina P4 Nord COVA) Livello Equivalente Rumore corretto meteo
Media giornaliera diurna dB(A)
— (Centralina P4 Nord COVA) Livello Equivalente Rumore corretto meteo
Media giornaliera notturna dB(A)



06-2012 07-2012 08-2012 09-2012 10-2012 11-2012 12-2012 01-2013 02-2013

Nov '12





COMUNE DI VIGGIANO
Provincia di Potenza

C.A.P. 85059

AREA TECNICA EDILIZIA E URBANISTICA

tel. 0975/61142 - fax 0975/61137

Partita IVA n. 00182930768
Prot 5878

Rif. IEA 357/2013

C.C.P. n.14378855

x dott. BONE
x dott. ZANBRINO
14-05-2013



ALL' A.R.P.A.B.
DIREZIONE PROVINCIALE DI POTENZA
VIA DELLA FISICA, 18 C/D
85100 POTENZA

ALLA CORTESE ATTENZIONE
DELLA SOCIETÀ ENI SPA
DIVISIONE EXPLORATION & PRODUCTION
DISTRETTO MERIDIONALE
VIA CONVENTO, 14
85059 VIGGIANO (PZ)

ALLA REGIONE BASILICATA
DIPARTIMENTO AMBIENTE, TERRITORIO
E POLITICHE DELLA SOSTENIBILITÀ
VIA V. VERRASTRO, 5
85100 POTENZA

ALLA PROVINCIA DI POTENZA
UFFICIO AMBIENTE
PIAZZA DELLE REGIONI, 1
85100 POTENZA

A.O.O. - A.R.P.A.B.			
- Protocollo Generale -			
14 MAG. 2013			
Prot. n.	9004160		
Tit.	15	Cat.	01
		Cl.	01
		Fasc.	2013
Per competenza _____			

OGGETTO: Deliberazione n° 627 del 04/05/2011 "AIA-Autorizzazione Integrata Ambientale Centro Olio Va D'Agri". Dati monitoraggio del rumore e della qualità dell'aria.

IL DIRIGENTE DELL'UFFICIO T.C.

A seguito di una verifica eseguita nei nostri archivi è stato rilevato che al nostro ente in seguito all'avvenuta cessione delle n. 4 centraline di monitoraggio del rumore e della qualità dell'aria da parte di ENI S.p.A. all'ARPAB non sono stati trasmessi i seguenti dati rilevati dalle stesse:

- o Dati del monitoraggio rumore dal 01/06/12 ad oggi;
- o Dati del monitoraggio della qualità dell'aria dal 01/01/12 ad oggi.

Con la presente richiede la trasmissione dei dati di monitoraggio su citati su supporto informatico, se possibile in formato excel come fatto sin d'ora da ENI S.p.A.

Via Roma n. 51 - 85059 Viggiano (PZ)
Partita Iva : 00182930768
ISTRUITO DA VR

Tel. 0975.61142
C.C.P. n. 14378855